

РЕСПУБЛИКА БЕЛАРУСЬ
ЕДИНЬЙ ГОСУДАРСТВЕННЫЙ РЕГИСТР НЕДВИЖИМОГО
ИМУЩЕСТВА, ПРАВ НА НЕГО И СДЕЛОК С НИМ
Государственный комитет по имуществу Республики Беларусь
Республиканское унитарное предприятие "Минское
городское агентство по государственной регистрации и
земельному кадастру"

СВИДЕТЕЛЬСТВО (УДОСТОВЕРЕНИЕ) № 500/2077-2475
о государственной регистрации

По заявлению от 24 июня 2024 года № 2147/24:2077

В отношении **земельного участка** с кадастровым номером 500000000001037200, расположенного по адресу: г. Минск, ул. Долгобродская, 20, площадь - 0.6919 га, целевое назначение - Земельный участок для строительства и обслуживания здания специализированного для образования и (или) воспитания

произведена государственная регистрация:

1. создания земельного участка на основании выделения вновь образованного земельного участка
2. возникновения права собственности на земельный участок, правообладатель – Республика Беларусь
3. возникновения прав, ограничений (обременений) прав на земельный участок (право постоянного пользования), правообладатель – юридическое лицо, резидент Республики Беларусь Белорусский государственный университет
4. возникновения прав, ограничений (обременений) прав на земельный участок (ограничения (обременения) прав на земельные участки, расположенные в охранных зонах линий, сооружений электросвязи и радиофикации)
5. возникновения прав, ограничений (обременений) прав на земельный участок (ограничения (обременения) прав на земельные участки, расположенные в охранных зонах электрических сетей)

Приложение:

- 1) земельно-кадастровый план земельного участка

Примечание:

Земельный участок имеет ограничения (обременения) прав в использовании земель. Виды ограничений (обременений) прав: Ограничения (обременения) прав на земельные участки, расположенные в охранных зонах линий, сооружений электросвязи и радиофикации, код - 5,1, площадь - 0.0611 га; Ограничения (обременения) прав на земельные участки, расположенные в охранных зонах электрических сетей, код - 5,2, площадь - 0.0499 га

Свидетельство составлено 27 июня 2024 года
Регистратор *Беленькая Анастасия Андреевна* 2077



ЕДИНЫЙ ГОСУДАРСТВЕННЫЙ РЕГИСТР НЕДВИЖИМОГО ИМУЩЕСТВА, ПРАВ НА НЕГО И СДЕЛОК С НИМ
ЗЕМЕЛЬНО-КАДАСТРОВЫЙ ПЛАН ЗЕМЕЛЬНОГО УЧАСТКА

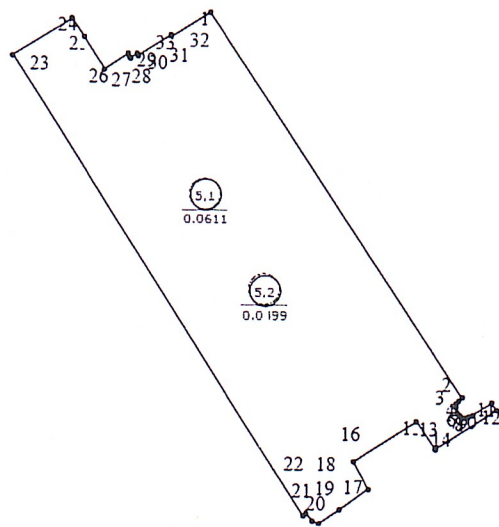
Кадастровый номер: 500000000001037200

Площадь участка: 0.6919 га

Адрес (местоположение): г. Минск, ул. Долгобродская, 20




Целевое назначение: *Земельный участок для строительства и обслуживания здания специализированного для образования и (или) воспитания*

Масштаб плана: 1:2000



Номера точек	Меры линий, м
1 - 2	122.43
2 - 3	1.21
3 - 4	1.11
4 - 5	1.03
5 - 6	1.13
6 - 7	1.22
7 - 8	1.31
8 - 9	1.16
9 - 10	1.12
10 - 11	5.9
11 - 12	2.32
12 - 13	19.04
13 - 14	0.21
14 - 15	8.97
15 - 16	20.03
16 - 17	8.35
17 - 18	9.51
18 - 19	6.59
19 - 20	1.74
20 - 21	2.67
21 - 22	0.98
22 - 23	145
23 - 24	18.8
24 - 25	5.85
25 - 26	10.39
26 - 27	7.44
27 - 28	0.99
28 - 29	0.35
29 - 30	2.17
30 - 31	0.61
31 - 32	10.26
32 - 33	0.4
33 - 1	12.24

Условные обозначения

-  - код охранной зоны и её площадь
-  - граница земельного участка
-  - точка поворота границы земельного участка

Описание смежных земель

От точки	До точки	Кадастровый блок и номер земельного участка
А	А	Зарегистрированные земельные участки отсутствуют

Республиканское унитарное предприятие "Минское городское агентство по государственной регистрации и земельному кадастру"

регистратор недвижимости
 А.А. Беленькая  27.06.2024 13:25

