

Общество с ограниченной ответственностью



ООО «ПКБ Инжпромпроект»

УНП: 191041884

ОКПО: 378154355000

адрес: ул. Леонида Беды, 29, пом.4Н 220040, г. Минск

тел./факс +375 17 224 16 65

тел. +375 17 224 16 64

e-mail: info@ippr.by; ingpromproekt@mail.ru

расчетный счет: BY 83 OLMР 30120005684880000 933

банк: ОАО «Белгазпромбанк» ЦБУ № 706

адрес банка: ул. М. Богдановича, 116, 220040, г. Минск

код банка: OLMРBY2X

расчетный счет: BY 04 PJCB 3012 0629391000000 933

банк: ОАО «Приорбанк» ЦБУ № 111

адрес банка: пр. Машерова, 40, 220123, г. Минск

код банка: PJCBVY2X

Система менеджмента качества сертифицирована (СТБ ISO 9001)

Республика Беларусь, г. Минск

УП «УКС Мингорисполкома»

Исх. №147 от 11.05.2026 г.

О согласовании проектных решений

Направляем в Ваш адрес проектную документацию по объекту «Реконструкция сетей хозяйственно-бытовой канализации в районе ул.Свердлова – ул.Карла Маркса – ул.Энгельса – ул.Кирова – ул.Красноармейская – ул.Янки Купалы в г.Минске» на рассмотрение и согласование в части увязки проектных решений с объектом «Реставрация фасадов, капитальный ремонт с модернизацией здания специализированного для образования и воспитания (здание школы №4) по ул. Красноармейской, 11 и благоустройство прилегающей территории».

Просим рассмотреть документацию и дать ответ в кратчайшие сроки.

Заказчик: УП «Минскводоканал»

Проектная организация: ООО «ПКБ Инжпромпроект»

Главный архитектор

проекта:


Объектный номер: 75.25

Приложение: 75.25-НК – План сети канализации К1.pdf (лист 5).

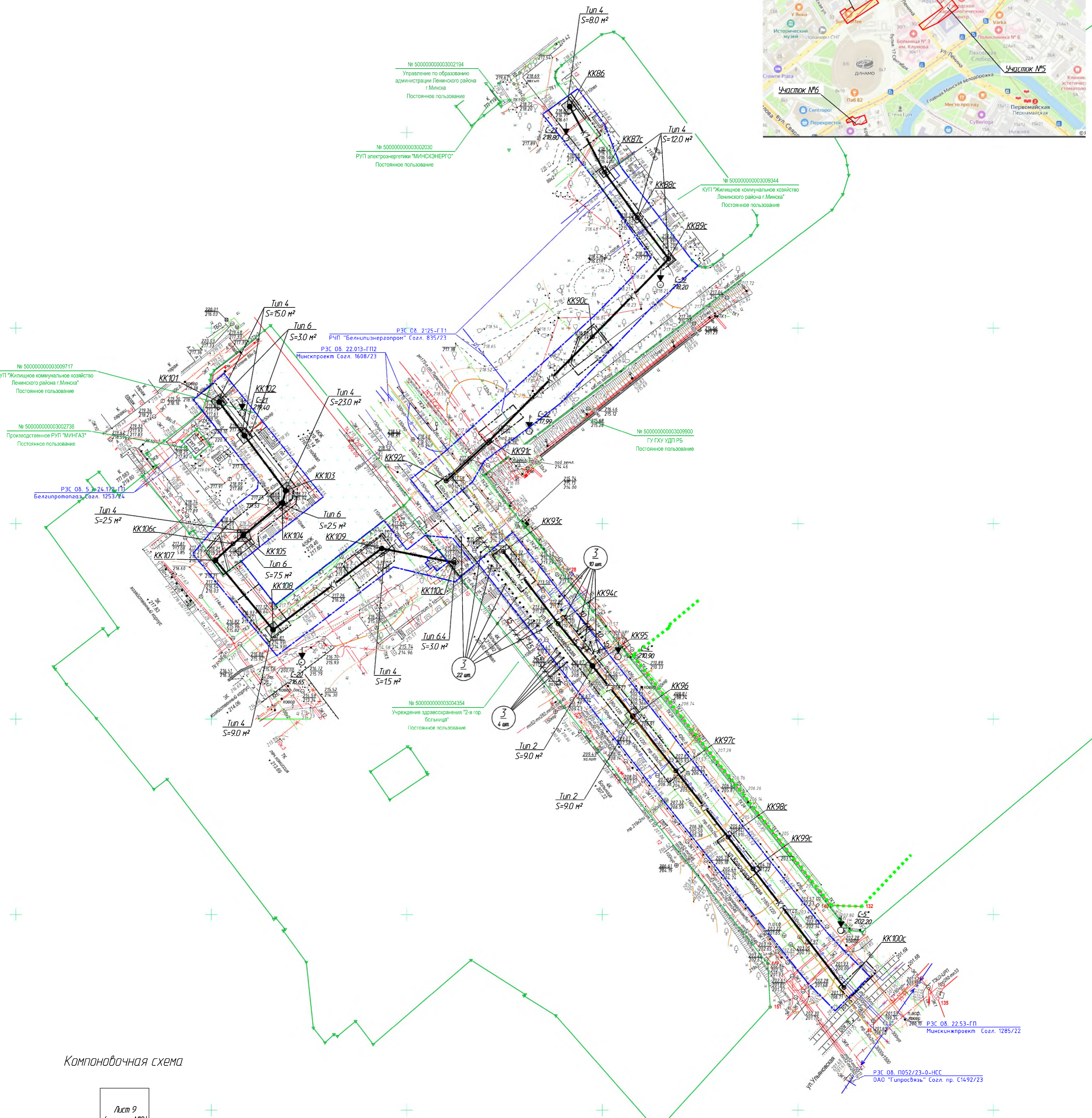
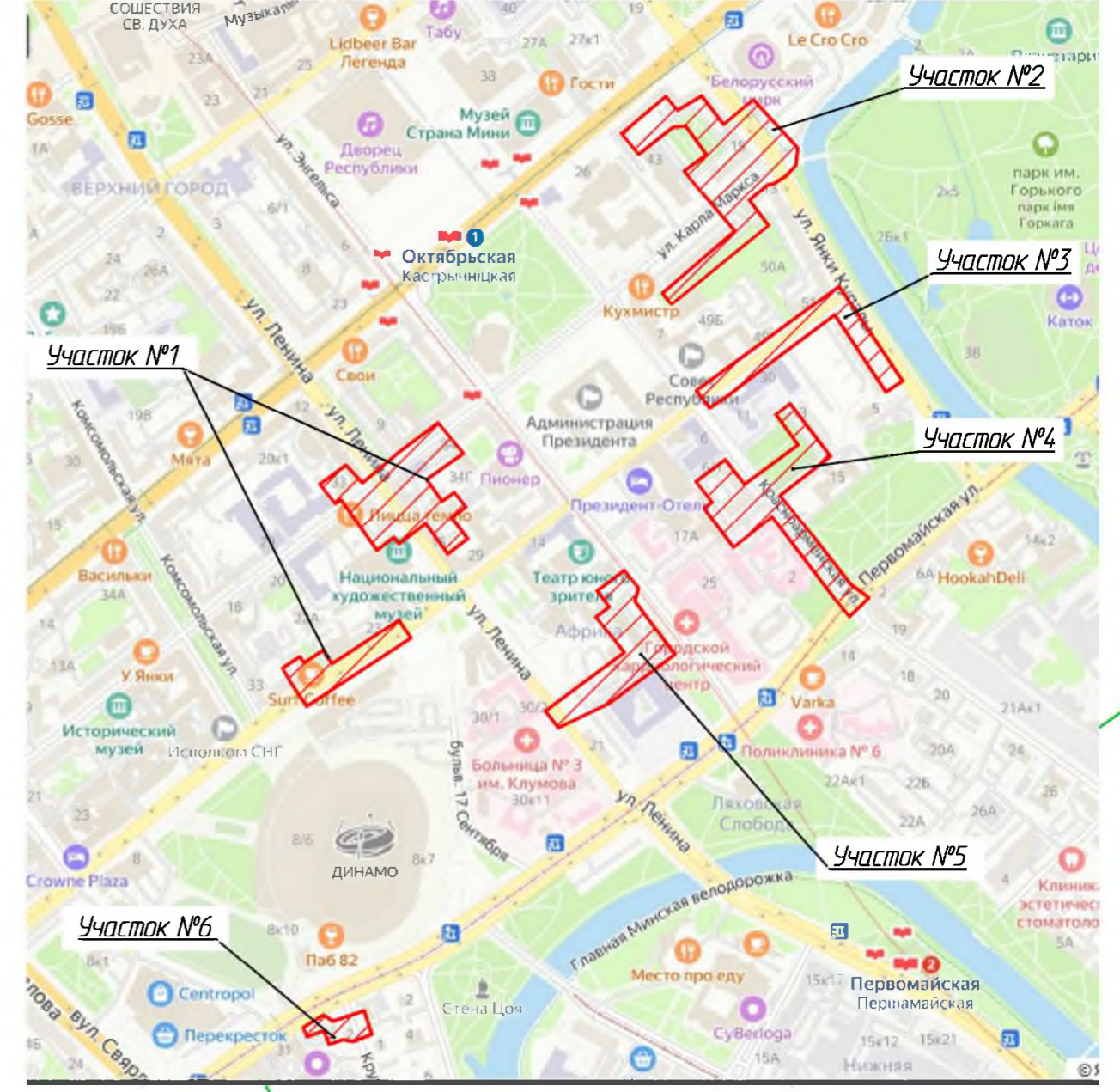
75.25-ГП – План благоустройства территории. pdf (лист 11)

Директор

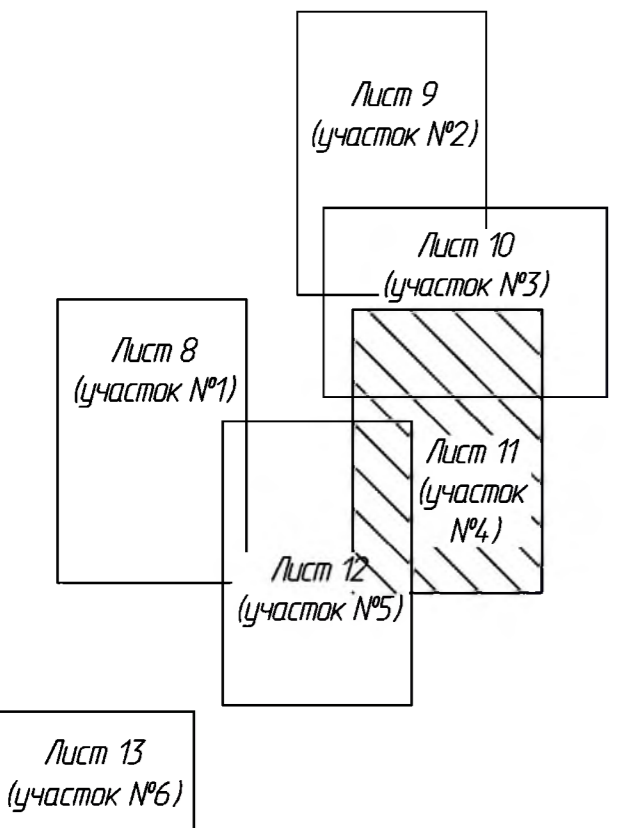
А.Ю. Белявский



Ситуационный план



Компоновочная схема



Коммунальное унитарное предприятие
"Минский городской центр инженерных услуг"
инженерно-топографический план
ЗАРЕГИСТРИРОВАН
№ 243934 06 февраля 2025 г.
инженерно-геодезическая съемка
выполнена: декабрь 2024 г.
Начальник отдела формирования и ведения
инженерных изысканий
О.И. Русак (Ф.И.О.)



- Условные обозначения:
- Граница производства работ
 - Граница земельного участка в соответствии с актом выбора
 - Зоны охраны историко-культурной ценности - "Исторический центр г. Минска"
 - Здания материальной недвижимой историко-культурной ценности
 - Граница водоохранной зоны реки Свислочь
 - Граница озелененной территории общего пользования (Сквер у больницы Уд Президента РБ в границах ул.Красноармейской, ул.Лермонтовской, ул.Янки Купалы)
 - Проектируемая сеть хозяйственно-бытовой канализации
 - Демонтируемая сеть хозяйственно-бытовой канализации
 - Тампонажная сеть хозяйственно-бытовой канализации
 - Тампонаж существующего колодца
 - Демонтаж существующего колодца

Система высот Балтийская
Система координат г. Минск
пл. +0+0.15+0+0.16+1+0.3+1+0.4+1+0.6+
+1+0.7+1+0.8+1+0.9+1+0.10+1+0.11+1+0.12+1+1.5+2+0.2

18/12-24

75.25-ГП

"Реконструкция сетей хозяйственно-бытовой канализации в границах ул.Свердлова - ул.Маркса - ул.Энгельса - ул.Кирова - ул.Красноармейская - ул.Купалы в г.Минске"					"Реконструкция сетей хозяйственно-бытовой канализации в районе ул.Свердлова - ул.Карла Маркса - ул.Энгельса - ул.Кирова - ул.Красноармейская - ул.Янки Купалы в г.Минске"						
Изм.	Кол.	Лист	Масш.	Подпись	Дата	Изм.	Кол.	Лист	Масш.	Подпись	Дата
Директор	Чешенко А.В.				12.24	Разраб.	Саломатова	12.25			
Выполнил	Жаров А.Ю.				12.24	Проб.	Белявский	12.25			
Составил ЦМР	Островская К.				12.24	И.Контр.	Веревко	12.25			
Заказчик: ООО "ПКБИнжпроект"						Инженерно-топографический план Масштаб М 1:500					
Инженер: (Бакулина)						Генеральный план Стадия: С Лист: 11					
ООО "ГеоФормат" Участки землепользования нанесены: "10" января 2025г. Геодезист: (Островская)						План благоустройства территории на участке №4 М 1:500 ООО ТКБ ИнжПромПроект					