



Акт замера протяженности маршрута

Комиссия в составе:

Гл. инженера Бурого Ю.В.

Гл. механика Герменчука А.А.

Производителя работ Демидчика П.С.

Представитель технического надзора Миклашевский Д.Л.

«20» февраля 2025г. произвела замер протяженности маршрута г. Минск ул. Павлины Меделки 20 – г. Минск пер. Ермака 38.

Путем контрольного замера на автомобиле Вольво АС 8227-7, путевой лист №б/н, водитель Чука И.П., также путем сверки с паспортом дороги комиссия установила:

1. Общая протяженность маршрута согласно показаниям счетчика спидометра составила 8 км.
2. Расстояние от начального пункта движения г. Минск ул. П. Меделки 20, до г. Минск пер. Ермака 38 составило 4,7 км, от конечного пункта г. Минск пер. Ермака 38 до начального пункта г. Минск ул. П. Меделки 20 составило также 3,3 км.
3. Маршрут следования: г. Минск ул. П. Меделки 20– пер. Ермака пер. Ермака 38– ул. П. Меделки 20

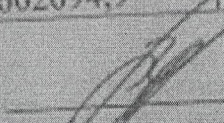

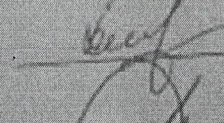

ул. П. Меделки 20– пер. Ермака 38	пер. Ермака 38– ул. П. Меделки 20
Показания спидометра	Показания спидометра
Расстояние от начального пункта до конечного пункта	Расстояние от конечного пункта до начального пункта
602090,2	602094,9
	602098,2

Итого: 8 км
Гл. инженер

Гл. механик

Производитель работ

Технический надзор

 Ю.В. Бурый
 А.А. Герменчук
 П.С. Демидчик
 Д.Л. Миклашевский