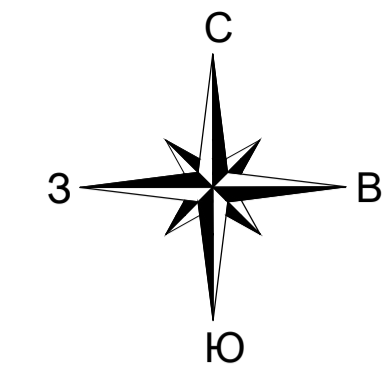
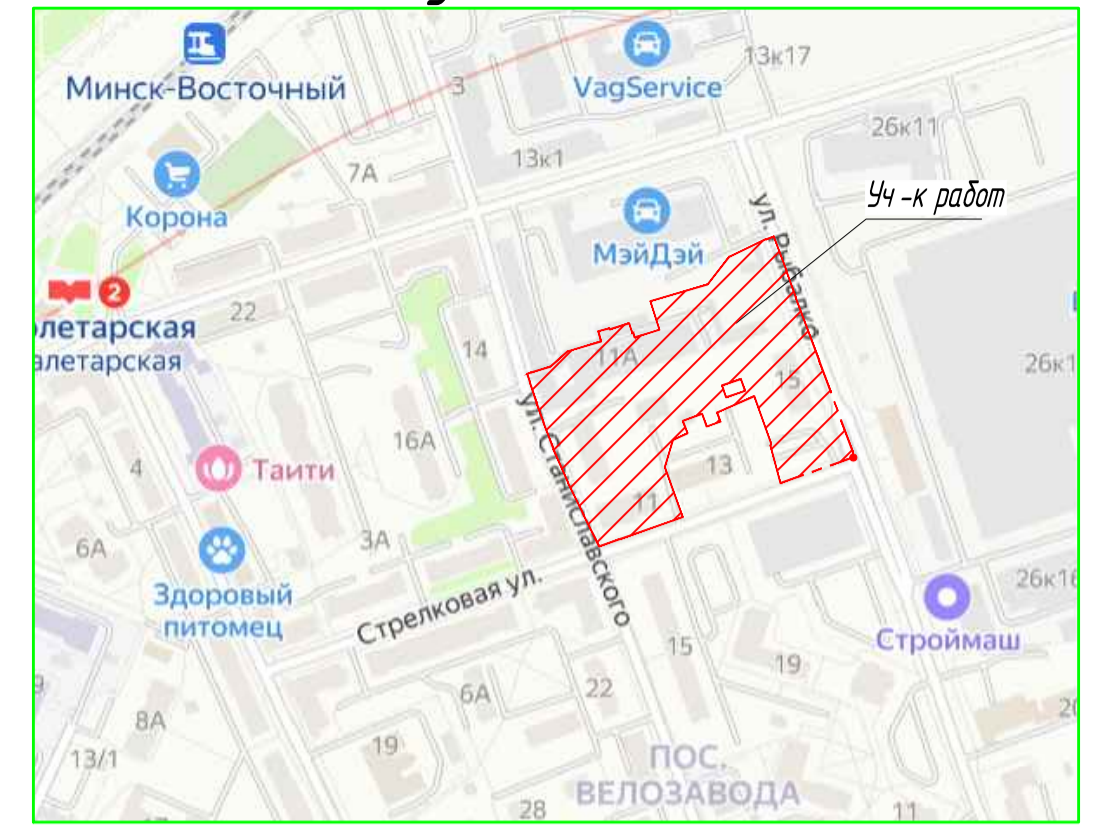


Ситуационная схема



ВЕДОМОСТЬ ЗДАНИЙ И СООРУЖЕНИЙ

№ по плану	Наименование и обозначение	Этажность	количество		площадь, м ²		строительный объем, м ³				
			зданий	всего	застройки	общая	зданий	всего			
1	Жилой дом (проект)	19	1	266	266	1240,02	1240,02	14921,00	14921,00	64752,36	64752,36
2	Административное здание (сущ.)	2	1	-	-	-	-	-	-	-	-
3	Жилой дом (сущ.)	3	1	-	-	-	-	-	-	-	-
4	Жилой дом (сущ.)	4	-	-	-	-	-	-	-	-	-
5	Административное здание (сущ.)	2	1	-	-	-	-	-	-	-	-
6	Территория ОАО "Строймаш" (сущ.)	-	-	-	-	-	-	-	-	-	-
7	Паркинг (сущ.)	4	1	-	-	-	-	-	-	-	-
8	ТП (стр.)	1	1	-	-	66,82	66,82	-	-	-	-
9	ПНС (проект)	1	1	-	-	52,56	52,56	-	-	-	-
10	ТП (проект)	1	1	-	-	-	-	-	-	-	-
ВСЕГО по очереди:					-	-	1359,4	-	-	-	-

ВЕДОМОСТЬ ПЛОЩАДОК

Обозначение	Наименование	Примечание
11	Открытая парковка на 2 маш/места, в т.ч. 2 маш/место для инвалидов-колясочников	проект.
12	Открытая парковка на 11 маш/мест	проект.
13	Открытая парковка на 6 маш/мест	проект.
14	Открытая парковка на 6 маш/мест	проект.
15	Открытая парковка на 7 маш/мест	проект.
16	Открытая парковка на 8 маш/мест	проект.
17	Открытая парковка на 62 маш/места	проект.
18	Открытая парковка на 62 маш/места	проект.
19	Открытая парковка на 33 маш/мест	проект.
20	Открытая парковка на 11 маш/мест	проект.
21	Площадка для сбора мусора	проект.
22-23	Велостоянка на 28 мест	проект.
24-25	Детская площадка	проект.
26	Площадка для отдыха взрослых	проект.
27	Спортивная площадка	проект.

Условные обозначения

- Граница земельного участка по акту выбора
- Границы землепользования
- Красная линия
- x x Разбираемые покрытия/сооружения
- Устройство утепленного ворта
- Проектируемое здание
- Ограждение детской площадки
- Граница земельного участка под инженерно-транспортную инфраструктуру
- Граница работ

Расчет обеспеченности местами хранения автотранспорта:

- 14921,0м² (общ. пл. квар-тира)/26м²= 574 чел;
- 574*370/1000=213 м/м, в т.ч. 2 м/м для инвалидов;
- По проекту 218 м/м, в т.ч. 2 м/м для инвалидов.

Система координат:	г.Минск	Беллужская	планы: 2+2,6*+2+2,7*+2+10*+2+2,1*	заявление №419 от 06.02.2025	
Система высот:					
Изм.	Кол.уч.	Лист	№ док	Подпись	Дата
Иженерно-топографический план	С	1	1		
Масштаб 1:500					
Сечение 0,5					
Изм.	Кол.уч.	Лист	№ док	Подпись	Дата
Утвердил	Дупанов				02.25
Проверил	Держижская				02.25
Разработал	Лобан				02.25
Н.контр.	Лобан				02.25

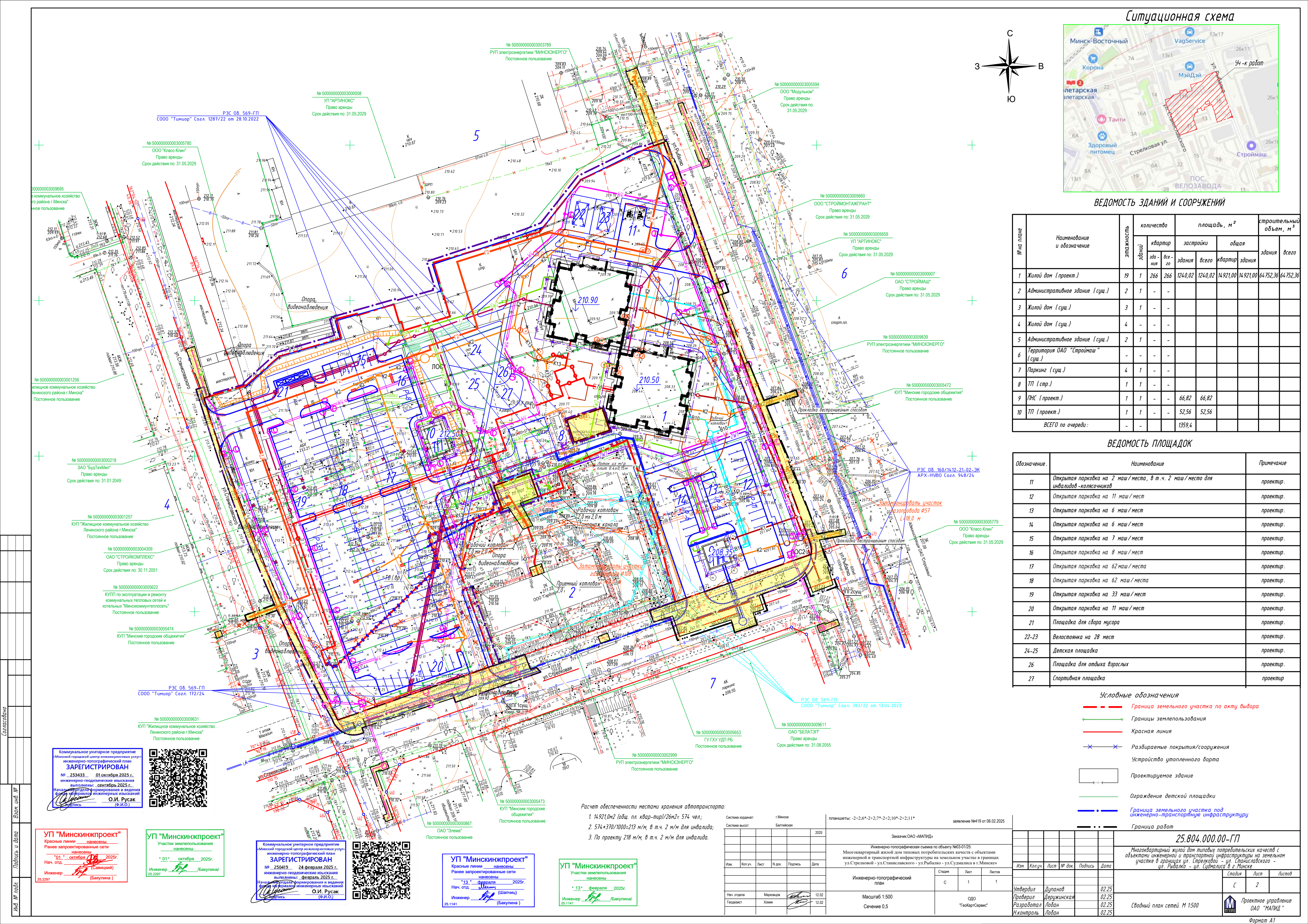
25.804.000.00-ГП

Многоквартирный жилой дом типовых потребительских качеств с объектами инженерной и транспортной инфраструктуры на земельном участке в границах ул. Стрелковой - ул. Станиславского - ул. Рыбалко - ул. Суданлица в г.Минске

Изм.	Кол.уч.	Лист	№ док	Подпись	Дата
С		2			

Сводный план сетей М 1:500

Проектное управление ОАО "МАПИД" Формат А1



Коммунальное унитарное предприятие "Минский городской центр инженерных услуг" инженерно-топографический план
ЗАРЕГИСТРИРОВАН
 № 253433 01 октября 2025 г.
 инженерно-геодезические изыскания выполнены: сентябрь 2025 г.
 Нач. отд. *(подпись)* (Савицкий)
 Инженер *(подпись)* (Бакулина)
 25.2297



УП "Минскинжпроект"
 Участки землепользования нанесены
 № 01* октября 2025г.
 Инженер *(подпись)* (Бакулина)
 25.2297

Коммунальное унитарное предприятие "Минский городской центр инженерных услуг" инженерно-топографический план
ЗАРЕГИСТРИРОВАН
 № 250419 24 февраля 2025 г.
 инженерно-геодезические изыскания выполнены: февраль 2025 г.
 Нач. отд. *(подпись)* (Шаткин)
 Инженер *(подпись)* (Бакулина)
 25.1141



УП "Минскинжпроект"
 Красные линии нанесены
 Ранее зарегистрированные сети нанесены
 № 13* февраля 2025г.
 Нач. отд. *(подпись)* (Шаткин)
 Инженер *(подпись)* (Бакулина)
 25.1141

УП "Минскинжпроект"
 Участки землепользования нанесены
 № 13* февраля 2025г.
 Инженер *(подпись)* (Бакулина)
 25.1141